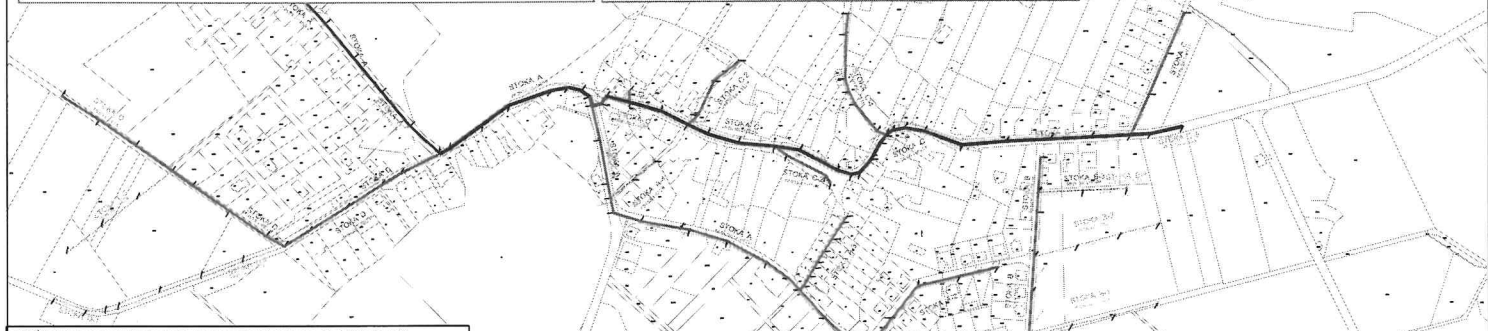
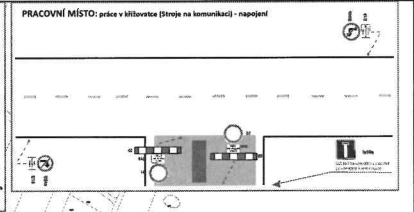
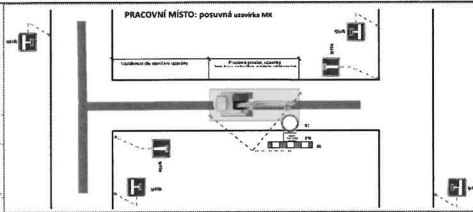
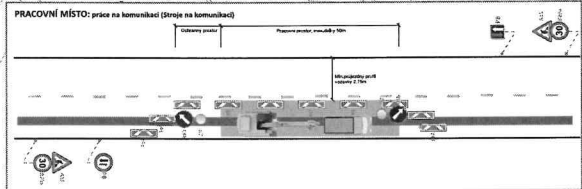
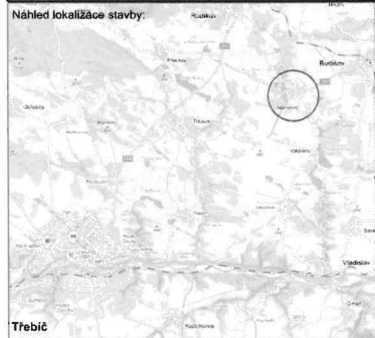


Náhled použitých situací:



POZNÁMKA: Všechny dopravní značení v rozsahu a planimetrickém zobrazení nůžka zmapování či záznamu. Dopravní značení bude vždy dle Třetího zákona o dopravní signalizaci pracovišti, místní nebo pozemních komunikacích.

VYPRACOVAL:	Kašpar Vojtěch
TERMIN:	Ole postupu prací
PRÁZE: Vypočetna:	OKRES: Třebíč
STAVBA:	Kanalizace a ČOV Nárámec u Třebíče
	DIG - situace posuvné uzavírky místních komunikací
NÁZEV VÝKRESU:	SITUACE PŘECHODNÉHO DOPRAVNÍHO ZNAČENÍ
	Datum: 12/2019
	Formát: A3



POZNÁMKA:
 Postup uzavírky v rámci místních komunikací bude v takovém rozsahu, aby přístup k okolním nemovitostem byl stavbou co nejméně omezen. Přístup k nemovitostem bude vždy po dohodě se stavbou umožněn. V místech kde vlivem stavebních prací dojde k nerovnosti vozovky, bude osazena dopravní značka A7a. V místech kde to stavební práce umožní, budou stavební práce probíhat na posuvné pracovní místo s volnou šířkou poježděné komunikace min. 2,75m. Před započatím uzavírky místní komunikace budou obyvatelé dané lokality upozomeni na uzavírku a to metodou v místě obvyklou (např. Rozhlas). V dotčeném území stavby budou osazeny dopravní značky upozorňující na stavební práce (DZ A22 + E13 „Projíždíte stavbou“).

LEGENDA:
